



## GÎTE LES LARRIS DE GARENNE - BAULE - LOIRET - VAL DE LOIRE



### GÎTE LES LARRIS DE GARENNE

Le studio tout confort au calme, dans la verdure, et à 2 pas de la Loire !

<https://giteloiretleslarrisdegarenne.com>



Claire VILLARD

06 71 64 24 64

**A** Gîte Les Larris de Garenne : 13 Rue de la Garenne 45130 BAULE





## Gîte Les Larris de Garenne

☆☆



2

personnes

1

chambre

23

m<sup>2</sup>

Situé entre les cités médiévales de Beaugency et de Meung sur Loire, le village de Baule est au cœur du Val de Loire. La richesse du patrimoine et des nombreuses activités locales vous séduira !

Le gîte « Les Larris de Garenne » offre un espace reposant au sein d'un petit coin de verdure à l'abri des regards ; un hébergement simple et complet, dédié aux amoureux du vélo ou de la nature... à 700m de la Loire !!

2 pièces sont réservées aux hôtes :

- une partie hébergement très équipée
- et une partie accueil avec atelier d'entretien de vélo et son coin buanderie.

Une terrasse aménagée sur une partie de la cour est réservée aux touristes.

Le gîte est ouvert à la location pour une ou plusieurs nuits, au gré des demandes, tout au long de l'année. Un véhicule peut être entreposé au besoin, les vélos seront bien entendu à l'abri. Du matériel pour bébé sera prêté à l'occasion.





## Pièces et équipements

<i>Chambres</i>	Chambre(s): 1 Lit(s): 2	dont lit(s) 1 pers.: 2 dont lit(s) 2 pers.: 0
<i>Salle de bains / Salle d'eau</i>	Sèche cheveux Salle(s) d'eau (avec douche): 1	
<i>WC</i>	WC: 1 WC privés	
<i>Cuisine</i>	Cuisine Congélateur Four à micro ondes Réfrigérateur	Four Lave vaisselle
<i>Autres pièces</i>	Terrasse	
<i>Media</i>	Télévision	Wifi
<i>Autres équipements</i>	Lave linge privatif	Sèche linge privatif
<i>Chauffage / AC</i>	Chauffage	
<i>Exterieur</i>	Abri couvert Cour	Abri pour vélo ou VTT Salon de jardin
<i>Divers</i>		

## Infos sur l'établissement



*Communs*

A proximité propriétaire

Entrée indépendante



*Activités*



*Réseaux*

Accès Internet



*Stationnement*

Parking



*Services*

Nettoyage / ménage



*Extérieurs*

38 € ménage si non fait au départ

Table de ping pong

## A savoir : conditions de la location

*Arrivée* à partir de 17h sauf accord préalable

*Départ* 11h maximum, sauf accord préalable

*Langue(s)  
parlée(s)* Anglais Français

*Annulation/  
Prépaiement/  
Dépot de  
garantie*

*Moyens de  
paiement* Chèques bancaires et postaux Chèques Vacances  
Espèces Virement bancaire

*Ménage*

*Draps et Linge  
de maison* Draps et/ou linge compris

*Enfants et lits  
d'appoints* Lit bébé  
prêté gracieusement si besoin

*Animaux  
domestiques* Les animaux ne sont pas admis.

## Tarifs

Gîte Les Larris de Garenne

Nos tarifs et nos disponibilités sont actualisés sur notre site :  
<https://giteloiretleslarrisdegarenne.com>

# Mes recommandations



## Au Clos des Vignes

☎ 02 38 45 01 02

5 rue André Raimbault RN 152

🌐 <https://www.auclosdesvignes45.com/>

0.5 km  
📍 BAULE



Au cœur d'une bâtisse vigneronne, à Baule, Stéphanie et Florian auront à cœur de vous recevoir dans un cadre chaleureux autour d'une cuisine bistro-bonomique. Cette cuisine associe les produits du terroir, mais aussi la grande variété de la cuisine française, et l'incitation au voyage. Une terrasse intérieure de 500 m<sup>2</sup> environ, à l'abri d'un tilleul centenaire vous permettra de passer un moment agréable à l'écart des bruits de la circulation.



## Le Carrousel

☎ 02 18 69 30 51

21 Rue de Blois

🌐 <http://lecarrouselrestaurant.fr/>

2.3 km  
📍 MEUNG-SUR-LOIRE



Situé juste à côté de l'hôtel, le restaurant Le Carrousel propose une cuisine traditionnelle et maison dans une ambiance conviviale et joviale avec une jolie décoration. Le restaurant vous accueille chaleureusement aux horaires suivants : le lundi de 19h à 21h30, du mardi au samedi de 12h à 14h et de 19h à 21h30. Deux salles pour vous accueillir en famille, entre amis ou entre collègues. Le Carrousel accueille régulièrement des groupes pour des événements dans sa deuxième salle plus au calme. Les clients de l'hôtel peuvent profiter de la formule soirée étape qui inclut l'hébergement, le petit déjeuner et un repas au Carrousel !



## Le XI Côté Loire

☎ 02 38 44 27 71

2 rue Saint-Pierre Quai Jeanne d'Arc

🌐 <https://louis11.com/restaurant/>

3.2 km  
📍 MEUNG-SUR-LOIRE



Situé en bord de Loire à Meung-sur-Loire, le Relais Louis XI est une demeure authentique et chargée d'histoire. Il abrita autrefois, les écuries des haras royaux. Il fut le témoin des grandes heures de l'Histoire de France pendant la Guerre de Cent Ans et les Guerres de Religion. Le Relais Louis XI est aujourd'hui un hôtel de charme et un restaurant gastronomique. Il vous propose une cuisine traditionnelle élaborée à partir de produits frais et cuisinés à la demande. Il dispose d'une terrasse avec une magnifique vue sur la Loire. Fermé le 16 décembre au soir, après le service. Ouverture le 8 janvier pour le service du soir.



## Téo jasmin

☎ 02 34 52 67 67

22 Place du Martroi

🌐 <https://restaurant.teojasmin.com/>

4.6 km  
📍 BEAUGENCY



Le restaurant Téo Jasmin est détenu à 100% par le fonds de dotation Téo Jasmin dont l'objectif est de soutenir les causes des personnes atteintes de troubles DYS et TSA. Le lieu se veut agréable et chaleureux, pour plaire au plus grand nombre. Plusieurs cartes sont proposées en fonction des moments de la semaine. Tout est fait maison !



## Villa des Bordes

☎ 02 38 46 94 60

9 rue des Bordes

🌐 <http://www.villadesbordes.fr>

6.6 km  
📍 CLERY-SAINT-ANDRE



Dans une Maison du XIXe siècle, où l'art de vivre rime avec élégance, Jean-Pierre et Charline vous proposent un voyage culinaire. Ici, vous goûterez à un mélange de saveurs qui changeront au gré des saisons et du marché, sur une table à l'image du lieu ou dans le parc luxuriant qui entoure la Villa de silence et de clarté.

# Mes recommandations (suite)



## Guinguette La Corne des Pâtures

☎ 06 99 99 09 70

🌐 <http://www.lacomedespatures.com/>

1.3 km  
📍 BAULE



1

Sur les Terres du Val de Loire, l'arrivée des beaux jours sonne le retour des guinguettes. Atypique et à l'écart de la ville, La Corne des Pâtures à Baule, vous accueille tous les jours de mi-juin à fin août. Profitez quotidiennement d'animations variées : concerts, jeux, cinéma en plein-air, art de rue. Côté dégustation, le circuit-court est privilégié pour composer les assiettes et il est célébré lors du marché de producteurs qui s'y tient une fois par semaine. Un lieu où il fait bon se retrouver à deux, entre amis ou avec ses enfants !



## Piscine municipale de Meung-sur-Loire

☎ 02 38 44 35 73

📍 Chemin des Grèves

2.2 km  
📍 MEUNG-SUR-LOIRE



2

En été, profitez de la piscine extérieur municipale de Meung-sur-Loire. Elle offre deux bassins et un terrain pour venir bronzer au soleil ! Possibilité de pique-niquer sur l'étendue d'herbe qui entoure les bassins, à l'ombre d'un arbre. Du 12 juillet au 9 août, profitez des nocturnes, tous les vendredis à 21h30.



## Le circuit Loire et forêt

☎ 02 38 44 32 28

📍 Route de Meung

🌐 <https://www.tourisme-terresduvaldeloire.com/>

2.5 km  
📍 DRY



1

Sur une journée ou deux, le circuit Loire et forêt tient ses promesses de paysages. Entre la Loire, ses bancs de sables dorés et les senteurs de la forêt de Sologne, Cléry-Saint-André vous offre une pause historique à la basilique Notre-Dame. Le circuit Loire et forêt se fait aussi en VTC ou VTT (2h30). Parking rue de Meung à Dry.



## La balade des 3 clochers

☎ 02 38 44 32 28

📍 1 Rue Emmanuel Troulet

🌐 <https://www.tourisme-terresduvaldeloire.com/>

2.6 km  
📍 MEUNG-SUR-LOIRE



2

Plus qu'une balade à vélo, ce circuit vous invite à pousser les portes de nos plus beaux édifices civils et religieux : le château et la collégiale Saint-Liphard à Meung-sur-Loire, le château centre d'art numérique et l'abbatiale Notre-Dame à Beaugency, la basilique Notre-Dame à Cléry.



## La promenade des Mauves et des moulins

☎ 02 38 44 32 28

📍 1 Rue Emmanuel Troulet

🌐 <https://www.tourisme-terresduvaldeloire.com/>

2.6 km  
📍 MEUNG-SUR-LOIRE



3

Suivez les Mauves, ces jolis cours d'eau bordés de moulins qui traversent Meung-sur-Loire et vous guident jusqu'à l'entrée du Parc naturel départemental des Courtils des Mauves, véritable îlot de verdure jalonné de passerelles. Départ depuis l'Office de Tourisme. Balisage : jaune. 10 km : durée 2h15 ou 15 km par la variante : 3h20 Brochure disponible dans nos Bureaux d'Information touristique et en téléchargement.



# Mes recommandations (suite)



## Le sentier de la vallée du Rû

☎ 02 38 44 32 28

Avenue de Chambord

📄 <https://www.tourisme-terresduvalde Loire.com>

4.1 km

📍 BEAUGENCY



Le sentier de la vallée du Rû serpente au milieu des jardins maraichers jusqu'au bourg rural de Vernon et rejoint la source pittoresque du Rû. Parking avenue de Chambord.



## Les rives de Beaugency

☎ 02 38 44 32 28

Quai Dunois

📄 <https://www.tourisme-terresduvalde Loire.com>

4.2 km

📍 BEAUGENCY



Éloignez-vous de quelques pas du centre historique de Beaugency, et partez de l'autre côté du pont, à la découverte d'un site naturel préservé et protégé dont la richesse écologique représente un véritable concentré de biodiversité ligérienne. Ici, les îlots sauvages sont peuplés de Sternes pierregarin et naines, la forêt alluviale accueille une famille de castors d'Europe et les rives de la Loire hébergent quelques lièvres et chevreuils... Tout ce petit monde cohabite gentiment, au milieu d'un espace de liberté, diversifié, entre sable, pelouses à orpins et prairies. Toutes les informations nécessaires à la bonne compréhension du site sont présentes sur place grâce à nos panneaux, tables de lecture et chevalets. Départ : rive sud, après le pont à droite



## Espace naturel sensible les Rives de Beaugency

☎ 02 38 59 97 13

📄 <http://www.cen-centrevalde Loire.org>

4.3 km

📍 BEAUGENCY



Bien qu'entretenues par l'Homme (ici par le Conservatoire d'espaces naturels Centre-Val de Loire), les Rives de Beaugency ne sont pas en réalité un jardin. Vous entrez ici dans le domaine du fleuve, sur un site naturel préservé. L'évolution naturelle du site est étudiée, mesurée, ici encouragée, là maîtrisée, afin de permettre à une mosaïque de milieux typiques de la Loire de s'exprimer avec tout leur cortège de plantes et d'animaux. Tout cela offre, à deux pas de la ville, une succession de couleurs, d'odeurs, de formes, de bruits et d'ambiances, depuis les prairies naturelles ou pâturées, en passant par les boisements et la friche aux allures sauvages, jusqu'aux grèves de Loire... Une palette que le Conservatoire et la ville de Beaugency vous invite à découvrir.



## Espace naturel sensible des courtils des Mauves

La Nivelles

📄 <https://www.loiret.fr/les-espaces-naturels>

4.6 km

📍 MEUNG-SUR-LOIRE



Le site des Courtils et des Mauves doit son nom aux anciens jardins utilisés autrefois pour la culture légumière (les courtils) et aux petites rivières (les Mauves) traversées par de nombreuses passerelles. La partie nord se caractérise par une zone très humide constituée d'une forêt de saules et de peupliers. De nombreux oiseaux sont visibles. Au sud, les Mauves confluent en un bras unique. On trouve également une roselière propice au refuge et à la nidification de la faune locale. Les prairies abritent une flore mellifère. Les brebis permettent de conserver le couvert herbacé bas et d'assurer une richesse importante des insectes. Parcours à énigmes à télécharger (adultes et enfants).



## Boucle 03 - Sur les terres de Louis XI

☎ 02 38 44 32 28

rue du bourg

📄 <https://www.loiretbalades.fr/fr/boucles>

6.3 km

📍 MEZIERES-LEZ-CLERY



Ne manquez pas cette balade bucolique entre Val d'Ardoux et forêt de Sologne. La petite rivière de l'Ardoux court à travers les champs colorés et les bois touffus, au cœur de terres qui recèlent de maintes curiosités : le château privé de Mézières-lez-Cléry, à la remarquable façade de briques rouges, en passant par l'intrigant tumulus de la Butte des Élus, sans oublier la Basilique de Cléry, l'un des plus beaux exemples du gothique flamboyant du Val de Loire. Départ : rue Louis XI, devant la basilique Notre-Dame à Cléry-Saint-André

# Mes recommandations (suite)



## Boucle 04 - Floral et monumental

☎ 02 38 44 32 28  
rue Louis XI

🌐 <https://www.loiretbalades.fr/fr/boucles>

6.3 km  
📍 CLÉRY-SAINT-ANDRÉ 🌳 9

Au départ de Cléry-Saint-André, ce parcours vous offre une escapade parfumée. Prévoyez bien la journée pour, tout d'abord, faire halte dans l'agréable cité médiévale de Meung-sur-Loire et découvrir ses bords de Loire, ses jolies ruelles et son imposant château aux deux visages, puis flâner dans ses trois jardins : le Jardin Arboretum d'Ilex, le parc de la Folie Hubert ou encore les Jardins de Roquelin. Puis, continuez vers Dry et empruntez des chemins qui vous mèneront jusqu'aux portes de la Sologne, aux paysages et villages variés, entre étendues agricoles et clairières, forêts et étangs solognots... Au retour, ne manquez pas la Basilique de Cléry, l'un des plus beaux exemples du gothique flamboyant du Val de Loire.



## Le circuit de Cléry à la Butte des Élus

☎ 02 38 44 32 28  
74 bis Rue du Maréchal Foch

🌐 <https://www.tourisme-terresduvaldeloire.com>

6.3 km  
📍 CLÉRY-SAINT-ANDRÉ 🌳 K

Avant de prendre la route, une visite de la basilique s'impose ! À la sortie du village, l'Ardoux fait son apparition. Ce petit affluent de la Loire sillonne paisiblement la commune. Il apparaît, disparaît puis vous surprend à nouveau au détour de la forêt. Vous arrivez bientôt à la Butte des Élus, surprenant tumulus gaulois au sommet duquel se trouve une statue de la Vierge. Départ de l'Office de Tourisme : 74 bis, rue du Maréchal Foch à Cléry-Saint-André Itinéraire balisé (jaune)



## Sur les Pas de Jeanne d'Arc de Cléry-St-André à Orléans

6.4 km  
📍 CLÉRY-SAINT-ANDRÉ 🌳 L



## Eurovélo 6 La Loire à Vélo - étape 01 Tavers / St-Hilaire-St-Mesmin

🌐 <https://www.loireavelo.fr/>

6.9 km  
📍 TAVERS 🌳 M

Cette portion de la Loire à vélo permet de rejoindre la pointe de Coupain (confluence de la Loire et du Loiret) depuis le département du Loir-et-Cher. Ce parcours vous permettra d'admirer de splendides panoramas sur la Loire. Vous traverserez deux cités de caractère : Beaugency et Meung-sur-Loire. Après Meung sur Loire, prenez le chemin vers Cléry Saint André jusqu'à la Basilique royale Notre-Dame, lieu de sépulture du roi Louis XI.



## Le chemin des Eaux bleues et de la Pierre tournante


☎ 02 38 44 32 28  
Rue des Eaux Bleues

🌐 <https://www.tourisme-terresduvaldeloire.com>

7.1 km  
📍 TAVERS 🌳 N

À Tavers, laissez-vous surprendre par les deux ambiances et les deux sites exceptionnels de cette balade : l'eau, les lavoirs et les moulins vous accompagnent sur la balade des Eaux Bleues avec les Fontenils et ses sables mouvants comme point d'orgue. Plus au nord, après avoir longé les champs, découvrez l'imposante « Pierre tournante » cachée au milieu d'un bois. Départ depuis le parking de l'église. Balisage du "Chemin des Eaux bleues": vaguelettes bleues"; 2,6 km, durée 45 mn. Balisage de "la Pierre tournante": jaune; 7,3 km, durée 1h50. Brochure disponible dans nos Bureaux d'Information Touristique et en téléchargement.




# Mes recommandations (suite)



### Le chemin des Vallées

☎ 02 38 44 32 28  
 Route de Cléry-Saint-André

📄 <https://www.tourisme-terresduvalde Loire.com>

9.7 km    MEZIERES-LEZ-CLERY

A l'orée de la Sologne, Mézières-lez-Cléry est un joli point de départ pour une randonnée de plus de 3h. Après l'église Saint Avit et le château rose et blanc, vous quitterez le bourg de Mezières pour plonger au cœur de la forêt. Chênes, sapins de Douglas, genêts, fougères et bruyères seront vos compagnons de route. Départ depuis le parking des randonneurs (proche de l'église), route de Cléry. Balisage "PR du chemin des Vallées C3": 14,3 km, durée 3h30. Brochure en téléchargement.



### Le circuit de la Malandrierie

☎ 02 38 44 32 28  
 Rue Saint-Fiacre

📄 <https://www.tourisme-terresduvalde Loire.com>

10.2 km    MAREAU-AUX-PRES

Après le Val, ses cultures et ses arbres fruitiers, la Loire apparaît, majestueuse et sauvage. Au fil du sentier, l'histoire de Mareau-aux-Prés vous est racontée à travers les noms évocateurs des hameaux que vous traverserez : le Vieux Bourg, la Malandrierie et le Trépoix. Départ de la Halle : rue Saint-Fiacre à Mareau-aux-Prés Circuit balisé "Pr de la Malandrierie C6" : 11 Km, durée 2h45. 8 Km par la variante. Brochure disponible dans nos Bureaux d'Information Touristique ou en téléchargement.




### Sentier de découverte des Isles

☎ 02 38 44 32 28  
 Levée de Loire

📄 <https://www.tourisme-terresduvalde Loire.com>

10.2 km    MAREAU-AUX-PRES

Longeant la Loire dans sa partie nord, le sentier de découverte des Isles à Mareau-aux-Prés présente l'écosystème de la Loire dans toute sa diversité : le Castor, les insectes, la forêt alluviale, les oiseaux, autant d'espèces végétales et animales qui doivent tout à la Loire. Tout au long du parcours, des panneaux pédagogiques vous racontent la richesse de la faune et de la flore des bords de Loire. Merci de respecter la réglementation de cet espace naturel fragile.



### Boucle 02 - Entre vignes et vergers, de la Loire au Loiret

☎ 02 38 44 32 28  
 à l'angle de la levée de la Loire à et de la rue du Pré de la Dame

11.5 km    SAINT-HILAIRE-SAINT-MESMIN

Cette balade vous conduira sur la rive gauche de la Loire où s'étendent depuis le VIe siècle, des centaines d'hectares de vignes. L'itinéraire vous mènera ensuite vers l'intérieur du val, où vous rejoindrez Mézières-lez-Cléry et Cléry-Saint-André, en n'oubliant pas de faire une pause à la Butte des Élus, étonnant tumulus millénaire, et à la Basilique Notre-Dame, chef-d'œuvre du gothique flamboyant. Depuis le val, vous pourrez emprunter le chemin de la Loire à Vélo qui vous mènera jusqu'à Meung-sur-Loire ou vers la réserve naturelle de la Pointe du Courpain. Suivre le balisage n°2 rouge, dans le sens des aiguilles d'une montre.

# Mes recommandations (suite)

Découvrir Terres du Val de Loire

Incontournables

OFFICE DE TOURISME  
**TERRES**  
DU VAL DE LOIRE

OFFICE DE TOURISME TERRES DU VAL DE LOIRE  
WWW.ENTRE-ORLEANS-ET-CHAMBORD.COM



 : Restaurants  : Activités et Loisirs  : Nature  : Culturel  : Dégustations

# Mes recommandations (suite)

Découvrir Terres du Val de Loire

Incontournables

OFFICE DE TOURISME TERRES DU VAL DE LOIRE  
WWW.ENTRE-ORLEANS-ET-CHAMBORD.COM

